





































LEPPEMÄRGID

-  PLANEERINGUALA PIIR
-  OLEMASOLEV KINNISTU PIIR
-  JUURDEPÄÄS KRUNDILE
-  PLANEERITUD HOONESTUSALA
-  6 korterit
-  PLANEERITUD PÕHIHOONE SUURIM LUBATUD EHTUSALUNE PINDALA (suurim lubatud korterite arv)
-  VÕIMALIK JUURDEPÄÄS PÕHIHOONELE
-  PLANEERITUD ABIHOONE SUURIM LUBATUD EHTUSALUNE PINDALA
-  OLEMASOLEVA HOONE EHTUSALUNE PINDALA
-  OLEMASOLEVA HOONE TERRASS
-  OLEMASOLEV HOONE
-  PLANEERITUD TEE JA PARKLA
-  36,20
-  35,67
-  VÕIMALIK MÄNGUVÄLJAKU ASUKOHT
-  PLANEERITUD PÕOSA / PUU VÕIMALIK ASUKOHT
-  OLEMASOLEV VÕRKAED
-  OLEMASOLEV PUITLIPPAED
-  OLEMASOLEV VEETRASS
-  OLEMASOLEV KANALISATSIOONI TRASS
-  OLEMASOLEV SADEMEVEEKANALISATSIOONI TRASS
-  OLEMASOLEV SIDEKANALISATSIOON
-  OLEMASOLEV SOOJA TRASS
-  OLEMASOLEV MADALPINGE MAAKAABELLIIN
-  LIKVIDEERITAV SADEMEVEEKANALISATSIOONI TRASS (dipüüduuri rajamisel)
-  OLEMASOLEV MADALPINGE ÕHULIIN
-  OLEMASOLEV TÄNAVAVÄLGUSTUS
-  PLANEERITUD VEETRASS
-  PLANEERITUD REOVEEKANALISATSIOON
-  PLANEERITUD SADEMEVEEKANALISATSIOON
-  PLANEERITUD DRENAAZ
-  PLANEERITUD ÕLILIVAPÜÜDUR (kui rajatakse parkimiskohti on 10 või enam)
-  PLANEERITUD ELEKTRIMAAKAABEL
-  PLANEERITUD SIDEKANAL
-  PLANEERITUD KAUGKÜTE TRASS
-  SERVITUUDI VAJADUS

Märkused:
* Geodeetilise alusplaneeringu on kasutatud OÜ GPK Partnerid poolt koostatud tõõd nr G-035-15, koostamise kuupäev märts 2015. a. Koordinaadid L-Est 97 süsteemis. Kõrgused BKT77 süsteemis.

Villaare OÜ

Tartu linn, Supilinn linnaosa

Kroonuua tn 38 // 40 krundi detailplaneering

TEHNOVÕRGUD

Objekti asukoht:	Tartu linn, Supilinn linnaosa		
Objekt:	Kroonuua tn 38 // 40 krundi detailplaneering		
Juonist:			
Huvitatud isik:			
Peaarchitekt:	R. Smuškín	Staadium:	DP
Planeerija:	E. Jallai	Töö nr.:	DP 121-13
Tartu Arhitektuuribüroo OÜ		Kuupäev:	12.2015
Märkimisnumber: 10435501		Registrikood: 10435501	
Ülikooli 4-3, 51003 Tartu		Ühik: (+372) 7 308 260	Skaala: 1:500
tel: (+372) 7 308 260		e-post: arhpro@arhpro.ee	Joonise nr.:
web: www.arhpro.ee			5